












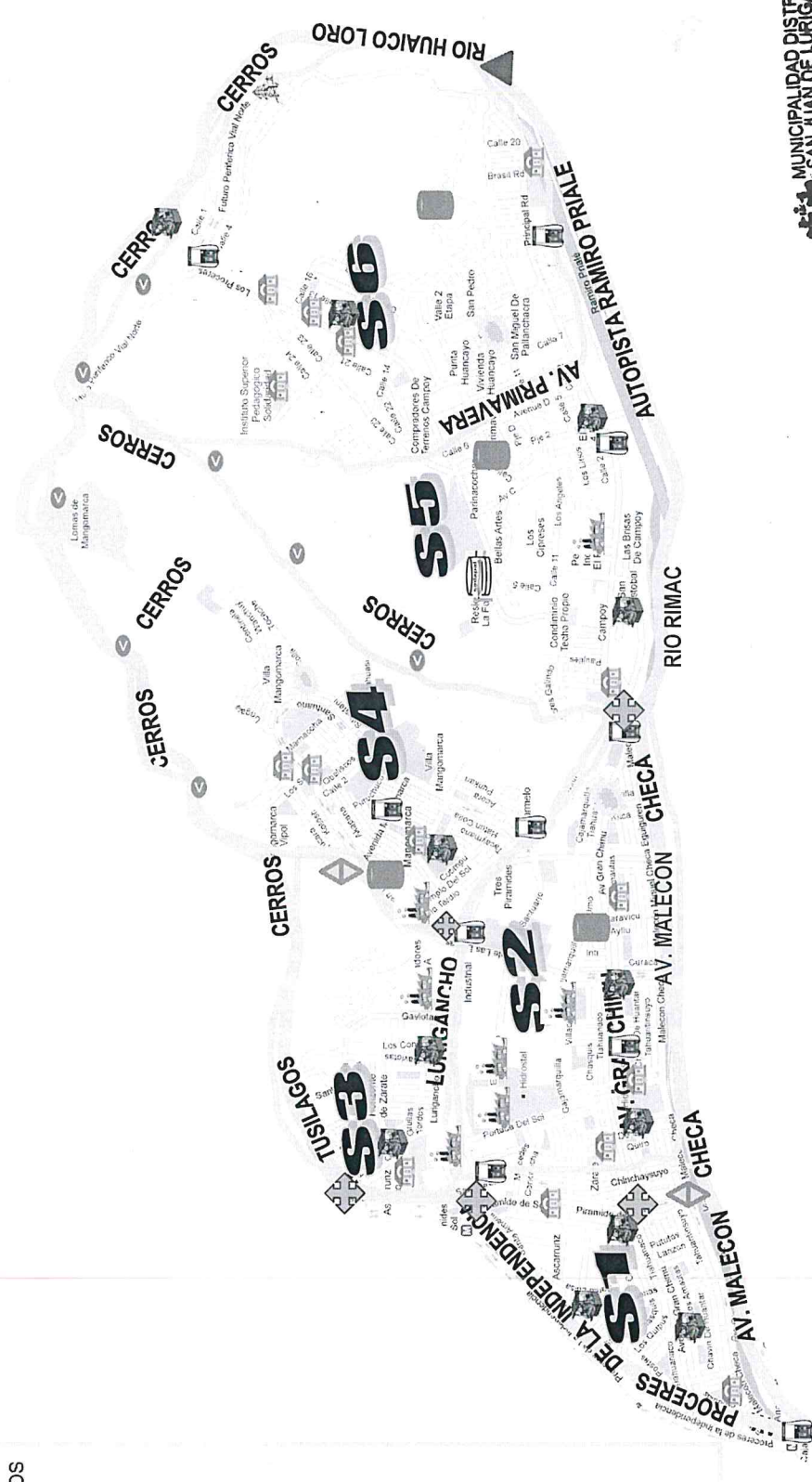


MAPA DE RIESGO COMISARIA DE ZARATE - JULIO

LEYENDA

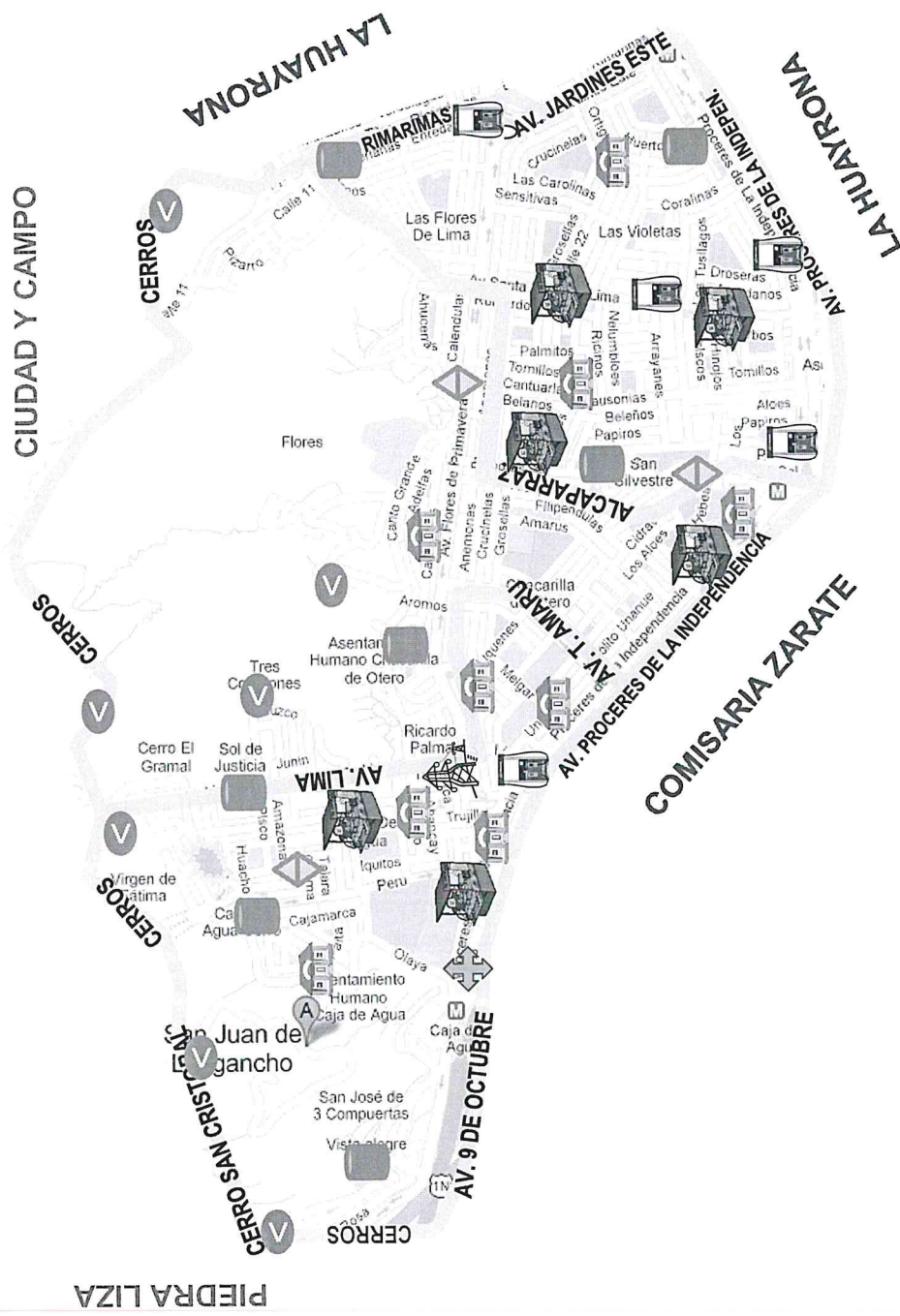
-  ZONAS DE HUAYCO
-  ZONA DE DESLIZAMIENTOS
-  EMBAZADORAS / DEPOSITOS GAS
-  SUB ESTACION ELECTRICA
-  MERCADOS
-  FABRICAS
-  GRIFOS
-  II.EE.
-  RESERVORIOS
-  ANIEGO
-  CONGESTIÓN VEHICULAR
-  DESMONTE
-  INCENDIO



MUNICIPALIDAD DISTRITAL DE
SAN JUAN DE LURIGANCHO
H. ROSSINI ORTIZ DE LA CRUZ
Supervisor de Central de Emergencia

MAPA DE RIESGO COMISARIA CAJA DE AGUA – JULIO

LEYENDA	
	ZONAS DE HUAYCO
	ZONA DE DESLIZAMIENTOS
	EMBAZADORAS / DEPOSITOS GAS
	SUB ESTACION ELECTRICA
	MERCADOS
	FABRICAS
	GRIFOS
	II.EE.
	RESERVORIOS
	ANIEGO
	CONGESTIÓN VEHICULAR
	DESMONTE
	INCENDIO



MUNICIPALIDAD DISTRITAL DE SAN JUAN DE LURIGANCHO
 H. ROSSINI ORTIZ DE LA CRUZ
 Supervisor de Central de Emergencia



MAPA DE RIESGO COMISARIA LA HUAYRONA - JULIO



POLICIA NACIONAL DEL PERU
 EXTENSION GEOGRAFICA: 27 KM2.
 POBLACION TOTAL: 208850
 CUADRANTE : 23
 DIVPOLESTE-1
 DISTRITO DE SAN JUAN DE LURIGANCHO



Nº	PUNTO CRITICO	SECTOR
1	PDRO 19 LAS FLORES	II
2	URB. SAN HILARION	II
3	BASADRE OESTE CDRA 3	II
4	MCDO SAN HILARION	II
5	LOS DIAMANTES CDRA 17	IV
6	AA.HH. SANTA ROSA DEL SAUCE	V
7	13 ENEROS/LOS POSTES	III-IV
8	BARITINAS CDRA 4	V
9	SANTA ROSA CDRA 16	V
10	AA.HH. PUEBLO LIBRE	V
11	RUBIES CDRA 25	III



LEYENDA	
DC/LIBERTAD	
VIOLACION LIBERTAD PERSONAL	1
VIOLACION LIBERTAD SEXUAL	5
OFENSA PUDOR PUBLICO	4
ANIEGO	
CONGESTION VEHICULAR	+
DESMONTE	
INCENDIO	

LEYENDA (FUERZAS)	
06 PATRULLEROS PNP	
11 MOTOCICLETAS PNP	
04 AUTOMOVILES PNP	

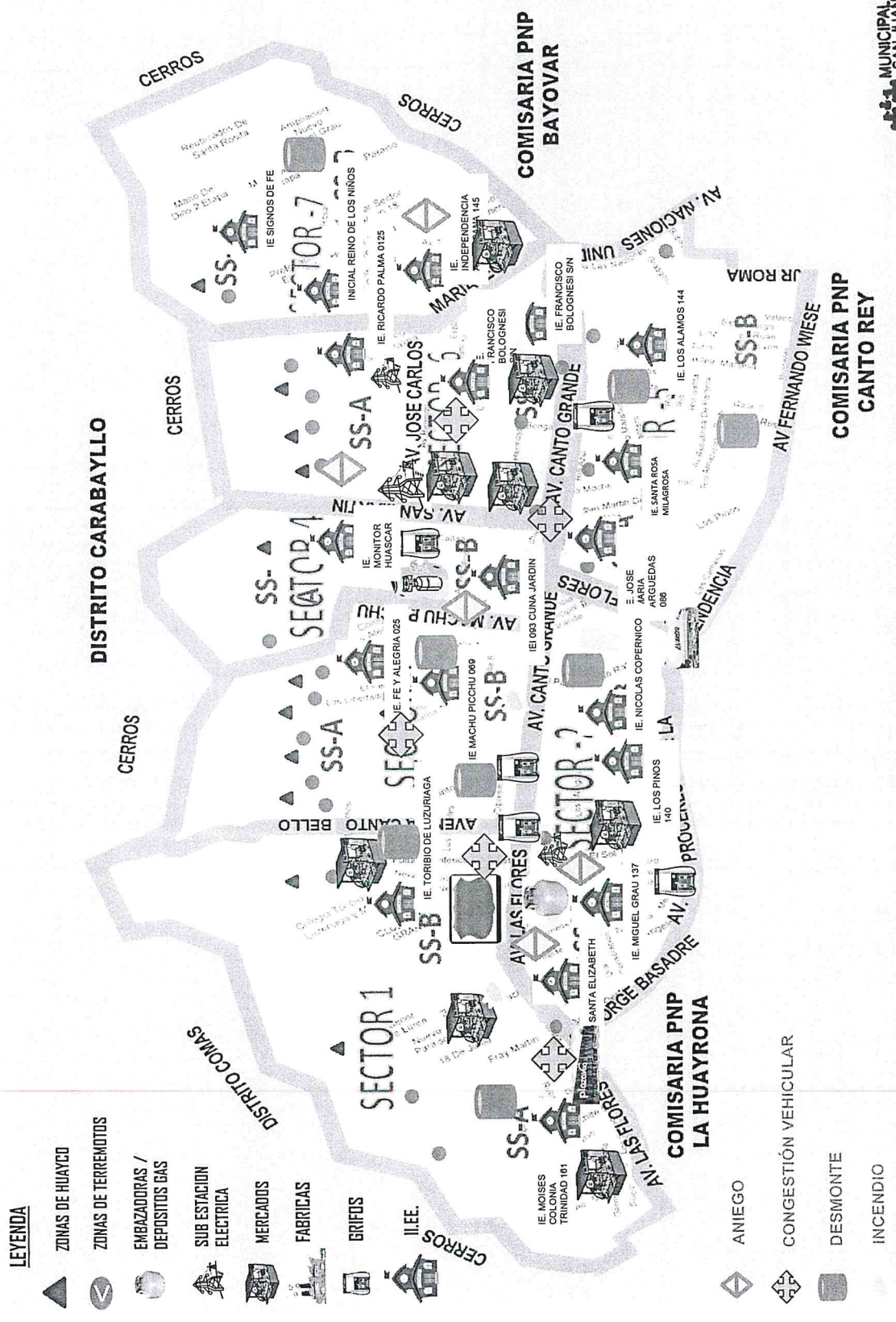
SECTORES	SUBSECTORES	CUADRANTES
05	12	23

MUNICIPALIDAD DISTRITAL DE
 SAN JUAN DE LURIGANCHO

H. ROSSINI FORTIZ DE LA CRUZ
 Supervisor de Central de Emergencia




**MAPA DE RIESGO COMISARIA SANTA ELIZABETH
JULIO**



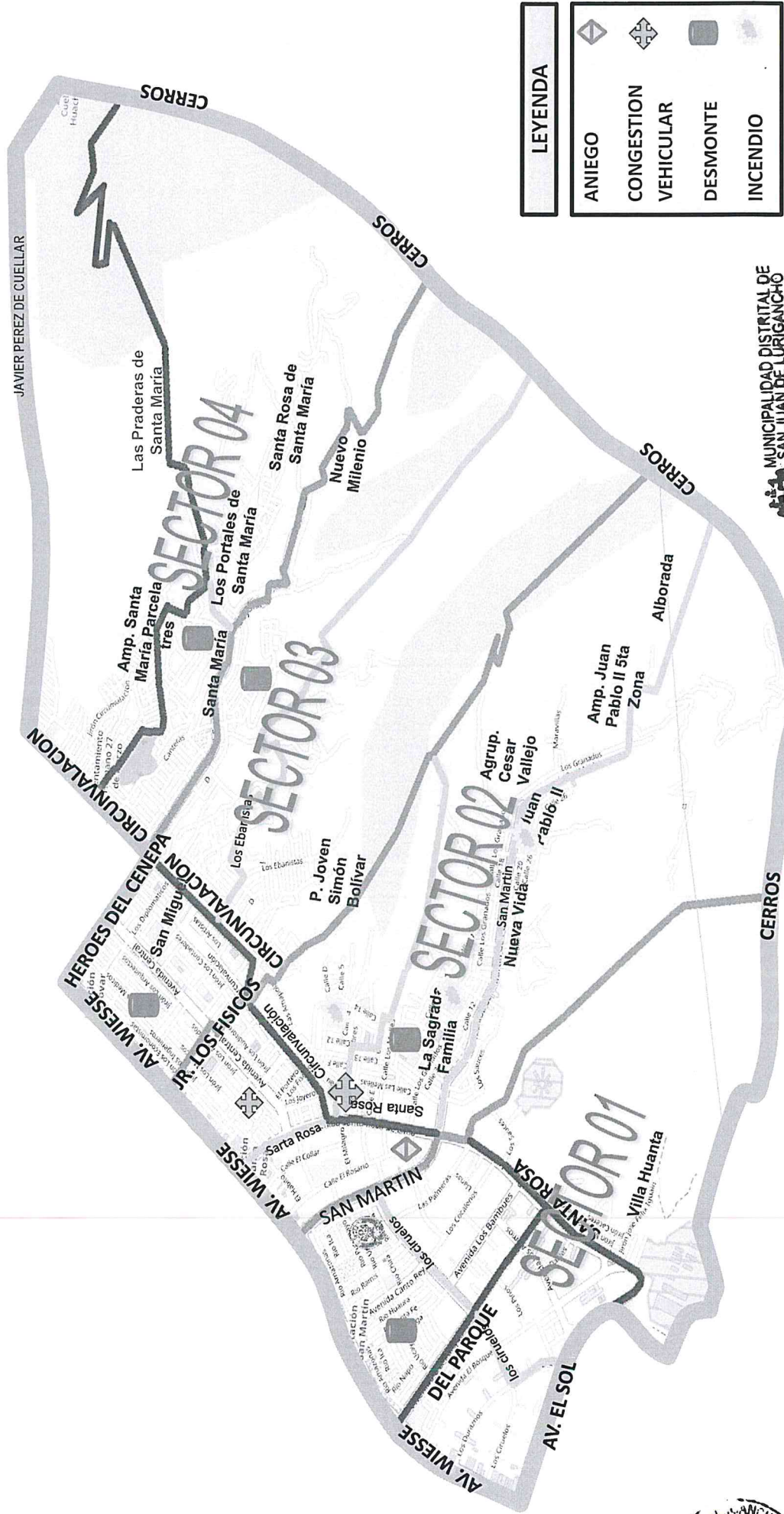
LEYENDA

- ZONAS DE HUAYCO
- ZONAS DE TERREMOTOS
- EMBAZADORAS / DEPOSITOS GAS
- SUB ESTACION ELECTRICA
- MERCADOS
- FABRICAS
- GRIFOS
- I.I.E.E.
- ANIEGO
- CONGESTIÓN VEHICULAR
- DESMONTE
- INCENDIO



MUNICIPALIDAD DISTRITAL DE
SAN JUAN DE LURIGANCHO
H. ROSSINI ORTIZ DE LA CRUZ
Supervisor de Central de Emergencia

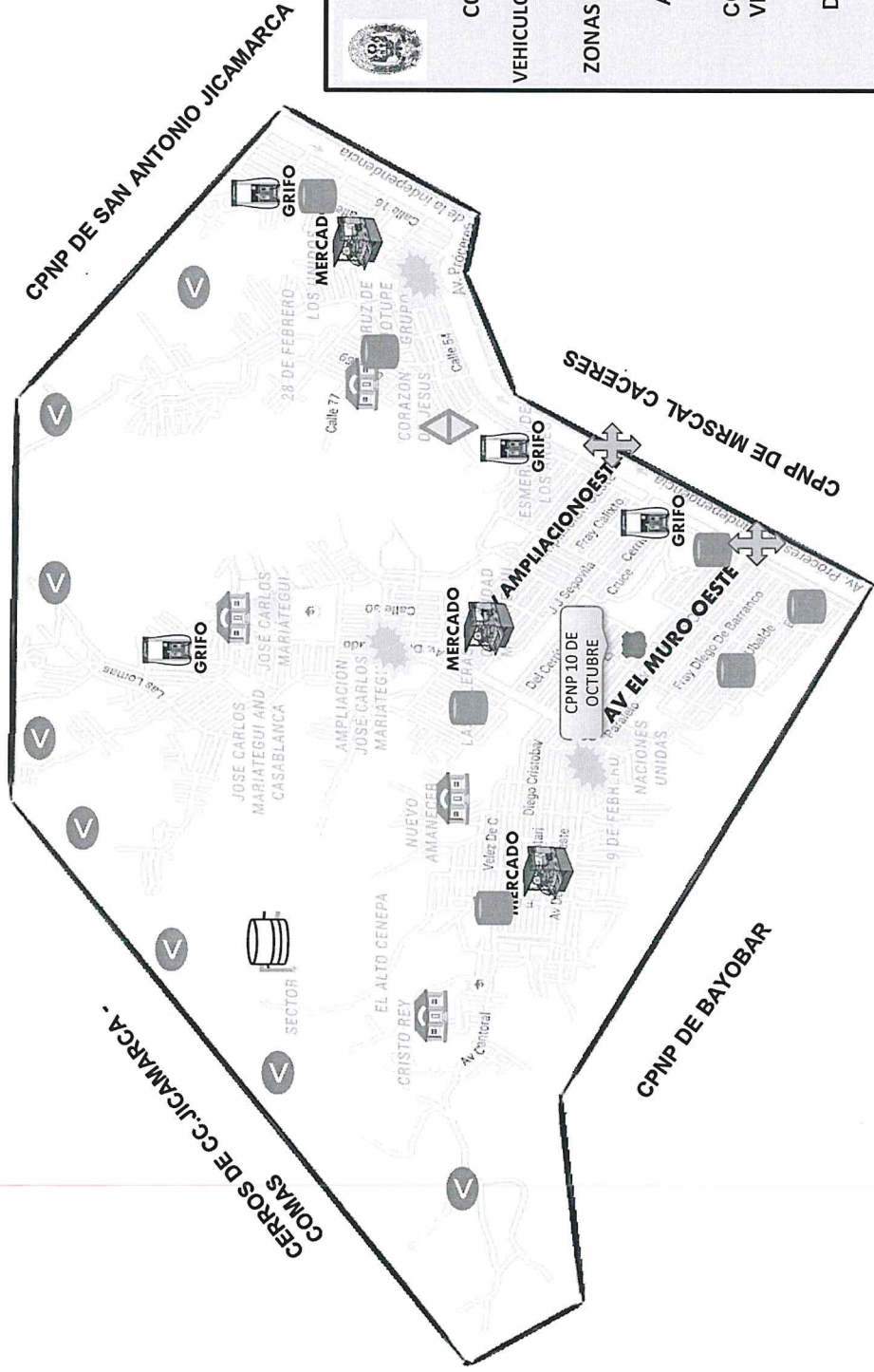
MAPA DE RIESGO COMISARIA CANTO REY JULIO



MUNICIPALIDAD DISTRITAL DE SAN JUAN DE LURIGANCHO
 H. ROSSINI ORTIZ DE LA CRUZ
 Supervisor de Central de Emergencia



**MAPA RIESGO COMISARIA 10 DE OCTUBRE
JULIO**



LEYENDA

	COMISARIA
	VEHICULO POLICIA NACIONAL
	ZONAS DE ALTO RIESGO
	ANIEGO
	CONGESTIÓN VEHICULAR
	DESMONTE
	INCENDIO
















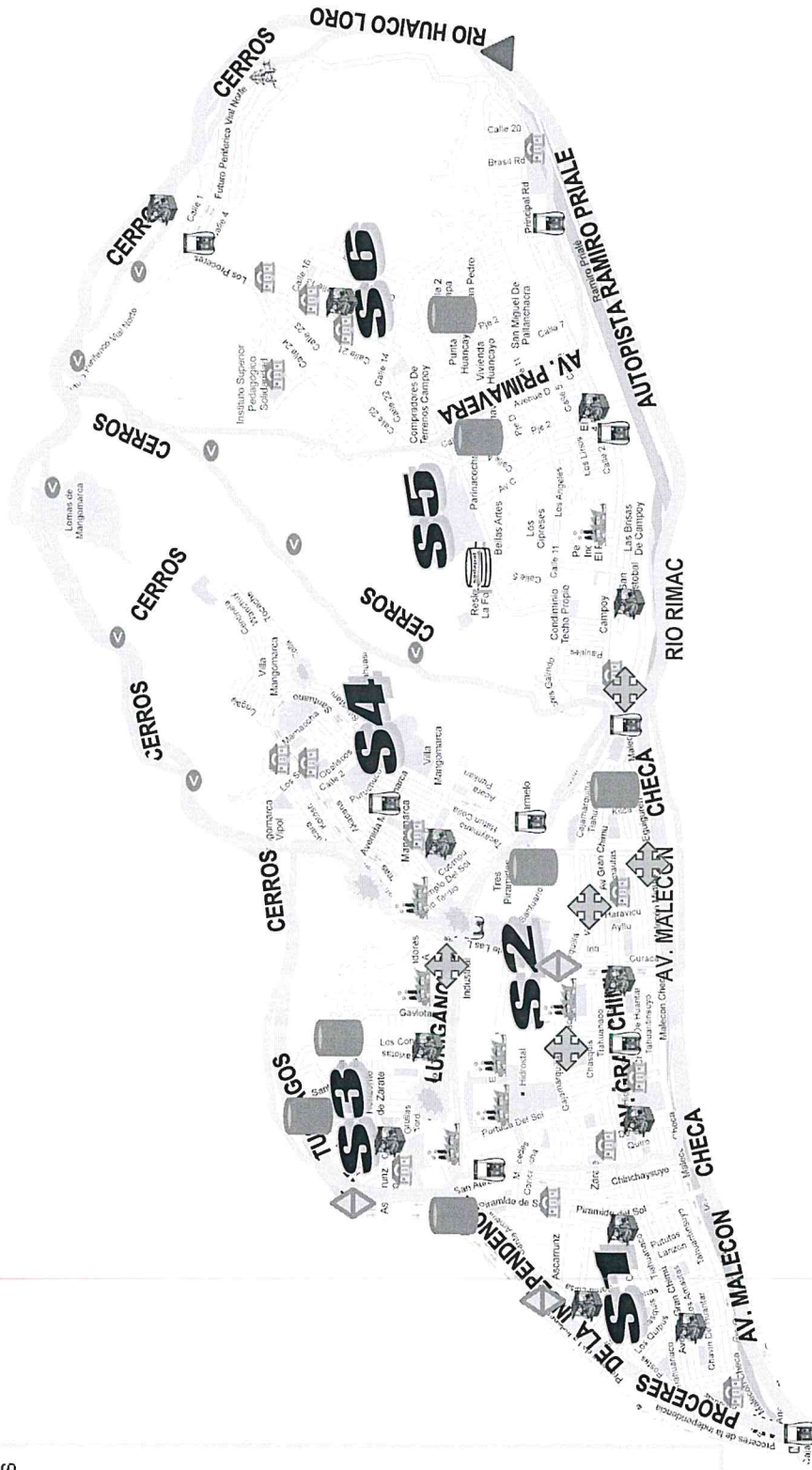
MUNICIPALIDAD DISTRICTAL DE
SAN JUAN DE LURIGANCHO

H. ROSSINI ORTIZ DE LA CRUZ
Supervisor de Central de Emergencia


MAPA DE RIESGO COMISARIA DE ZARATE - AGOSTO

LEYENDA

-  ZONAS DE HUAYCO
-  ZONA DE DESLIZAMIENTOS
-  EMBAZADORAS / DEPOSITOS GAS
-  SUB ESTACION ELECTRICA
-  MERCADOS
-  FABRICAS
-  GRIFOS
-  I.I.EE.
-  RESERVORIOS
-  ANIEGO
-  CONGESTIÓN VEHICULAR
-  DESMONTE
-  INCENDIO

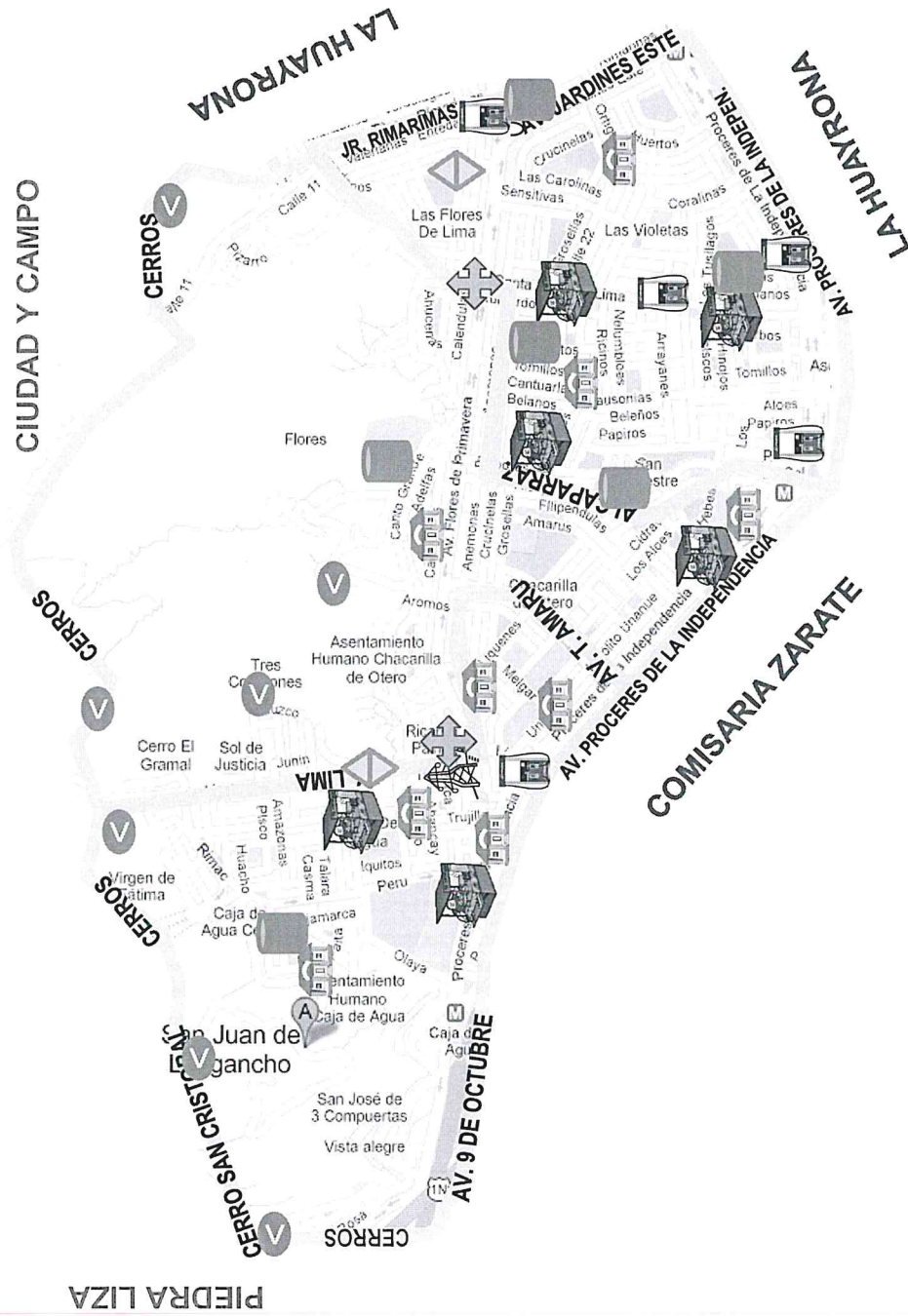


MUNICIPALIDAD DISTRITAL DE SAN JUAN DE LURIGANCHO
 H. ROSSINI-ORTIZ DE LA CRUZ
 Supervisor de Central de Emergencia



MAPA DE RIESGO COMISARIA CAJA DE AGUA – AGOSTO

LEYENDA	
	ZONAS DE HUAYCO
	ZONA DE DESLIZAMIENTOS
	EMBAZADORAS/ DEPOSITOS GAS
	SUB ESTACION ELECTRICA
	MERCADOS
	FABRICAS
	GRIFOS
	II.EE. RESERVORIOS
	ANIEGO
	CONGESTIÓN VEHICULAR
	DESMONTE
	INCENDIO



MAPA DE RIESGO COMISARIA LA HUAYRONA - AGOSTO



POLICIA NACIONAL DEL PERU
 EXTENSION GEOGRAFICA: 77 KM2.
 POBLACION TOTAL: 204850
 CUADRANTE : 23
 DIVPOL ESTE-1
 DISTRITO DE SAN JUAN DE LURIGANCHO

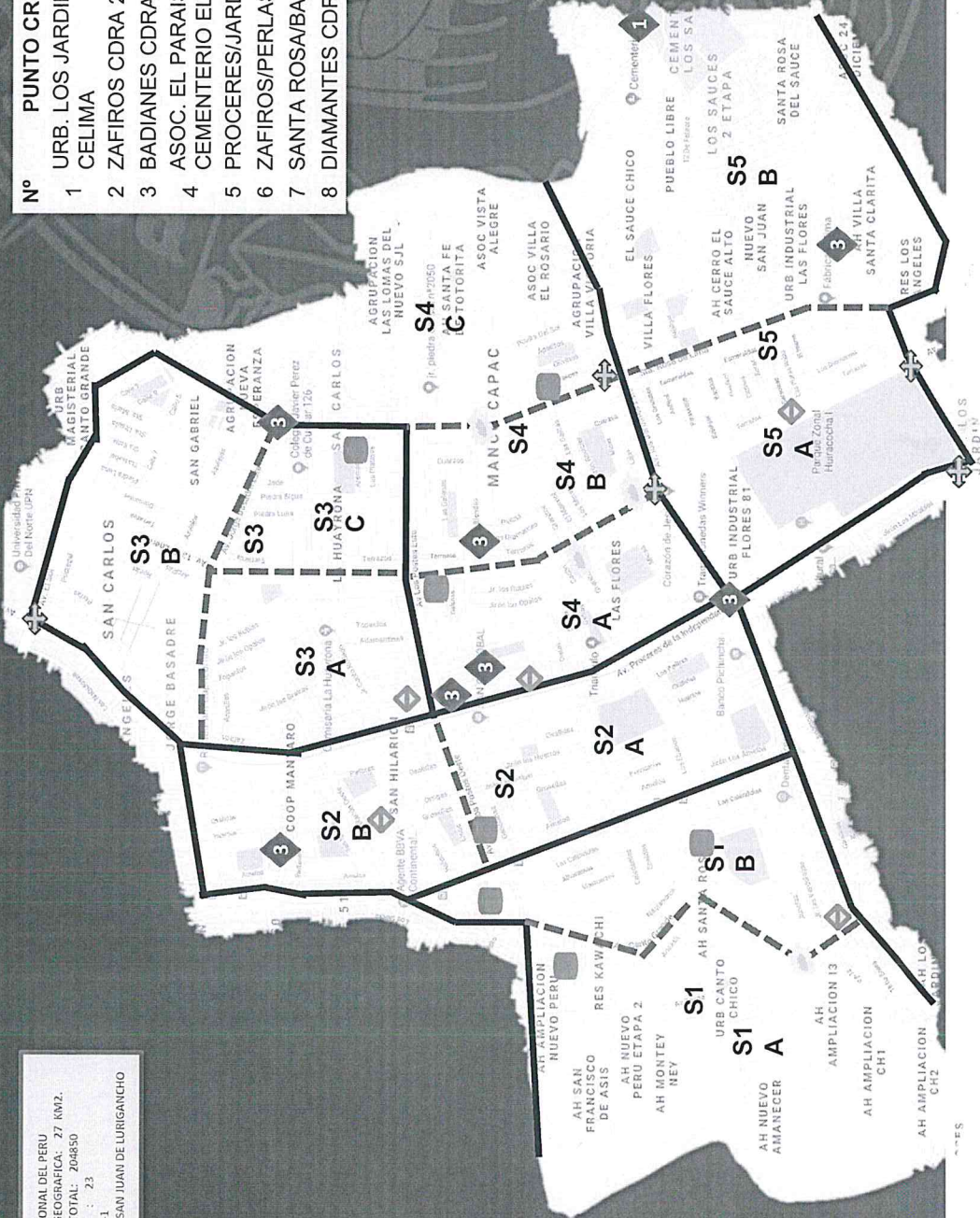


N°	PUNTO CRITICO	SECTOR
1	URB. LOS JARDINES DE CELIMA	V
2	ZAFIROS CDRA 20	IV
3	BADIANES CDRA 2	II
4	ASOC. EL PARAISO-CEMENTERIO EL SAUCE	V
5	PRO CERES/JARDINES	II-IV-V
6	ZAFIROS/PERLAS	IV-V
7	SANTA ROSA/BASADRE	III
8	DIAMANTES CDRA 19	IV

LEYENDA	
DC/VIDA, CUERPO Y LA SALUD	
HOMICIDIO	1
LESIONES	3
ANIEGOS	+
CONGESTION VEHICULAR	+
DESMONTE	+
INCENDIO	+

LEYENDA (FUERZAS)	
06 PATRULLEROS PNP	
11 MOTOCICLETAS PNP	
04 AUTOMOVILES PNP	













SECTORES	SUBSECTORES	CUADRANTES
05	12	23


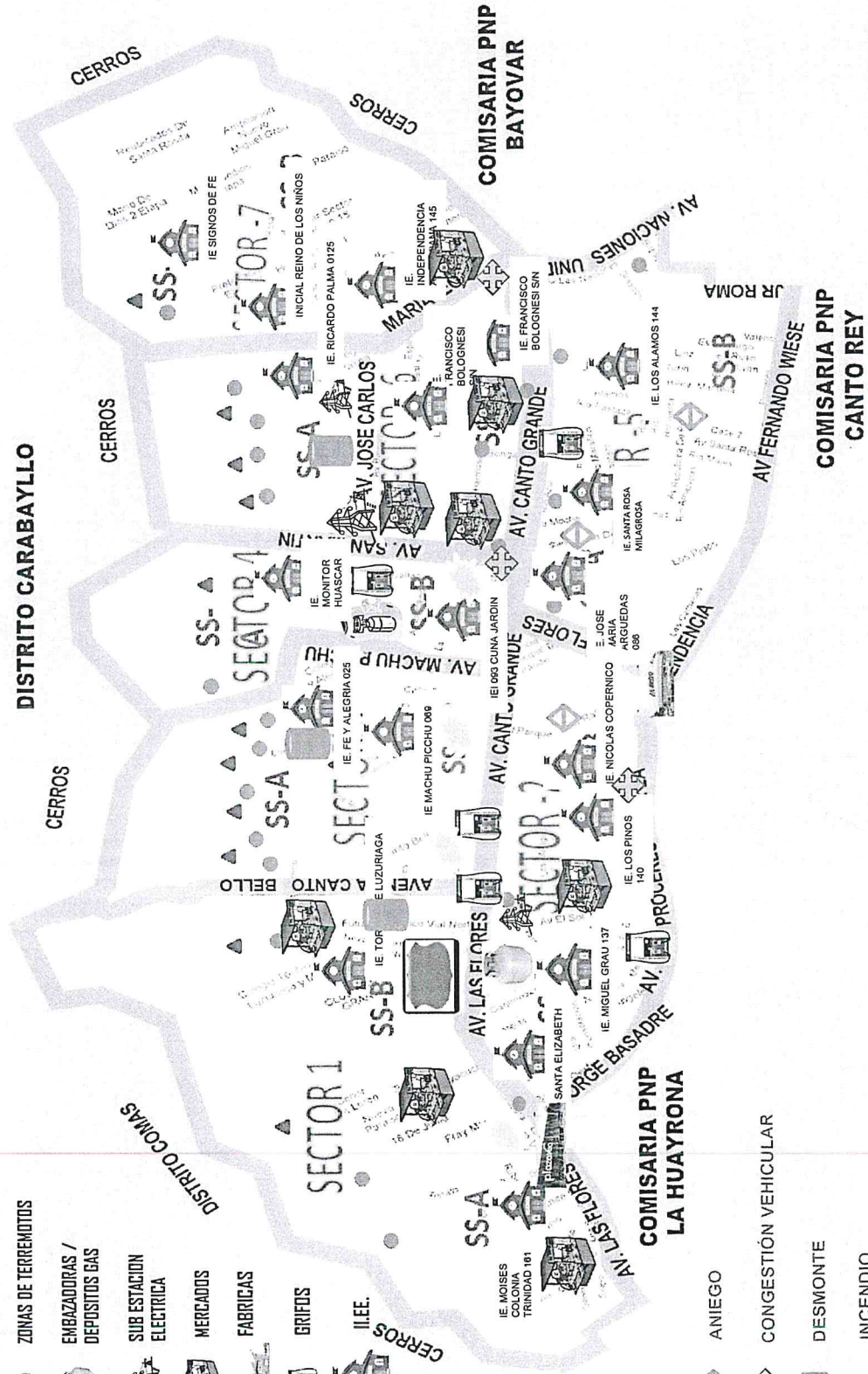


MUNICIPALIDAD DISTRITAL DE SAN JUAN DE LURIGANCHO
 ROSSINI ORTIZ DE LA CRUZ
 Supervisor de Central de Emergencias

MAPA DE RIESGO COMISARIA SANTA ELIZABETH AGOSTO

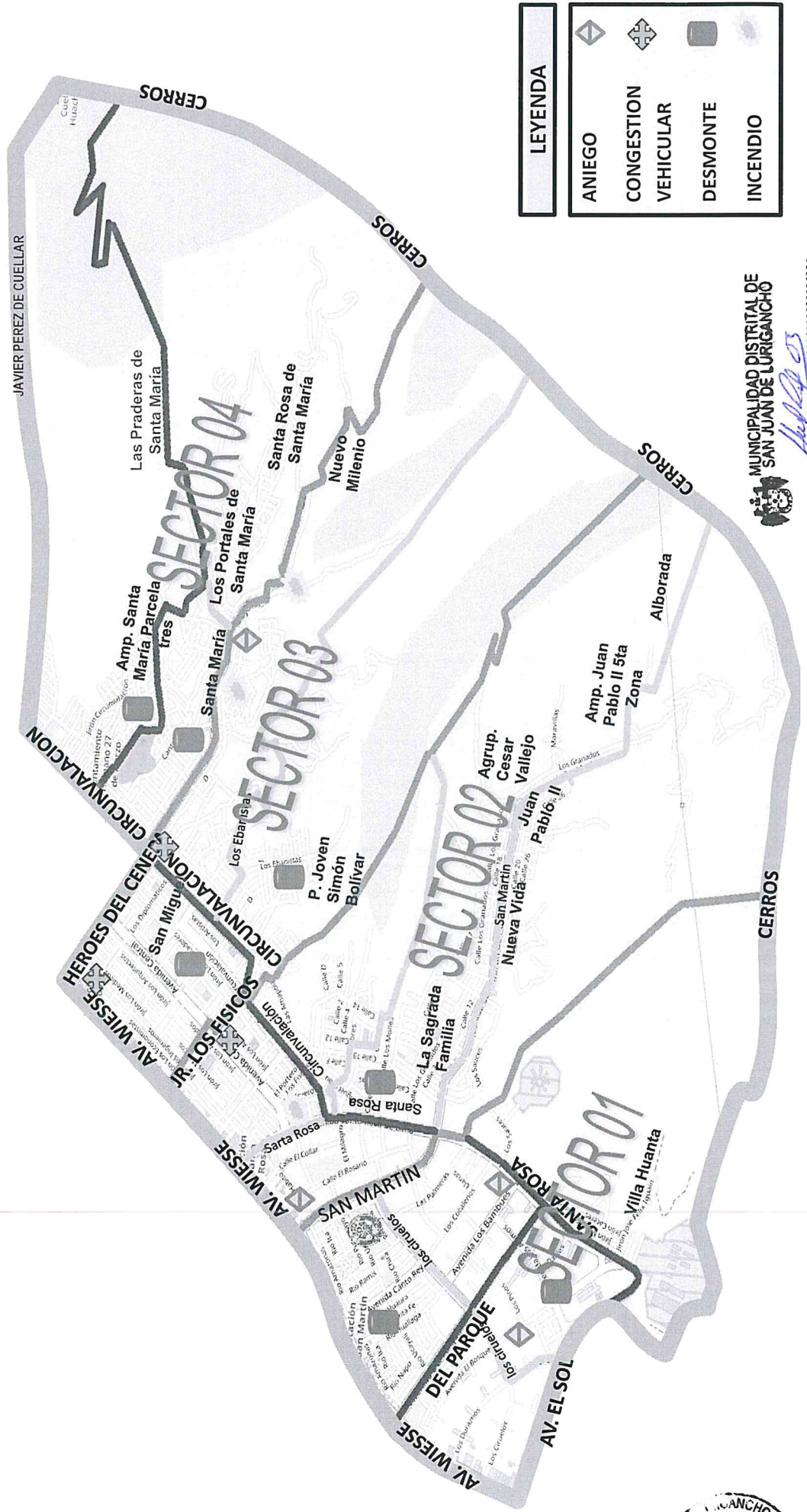
LEYENDA

-  ZONAS DE HUAYCO
-  ZONAS DE TERREMOTOS
-  ENBAZADORAS / DEPOSITOS GAS
-  SUB ESTACION ELECTRICA
-  MERCADOS
-  FABRICAS
-  GRIFOS
-  I.E.E.
-  ANIEGO
-  CONGESTIÓN VEHICULAR
-  DESMONTE
-  INCENDIO



MUNICIPALIDAD DISTRITAL DE
SAN JUAN DE LOS RIOS
V. V. V.
H. ROSSINI ORTIZ DE LA CRUZ
Supervisor de Central de Emergencia

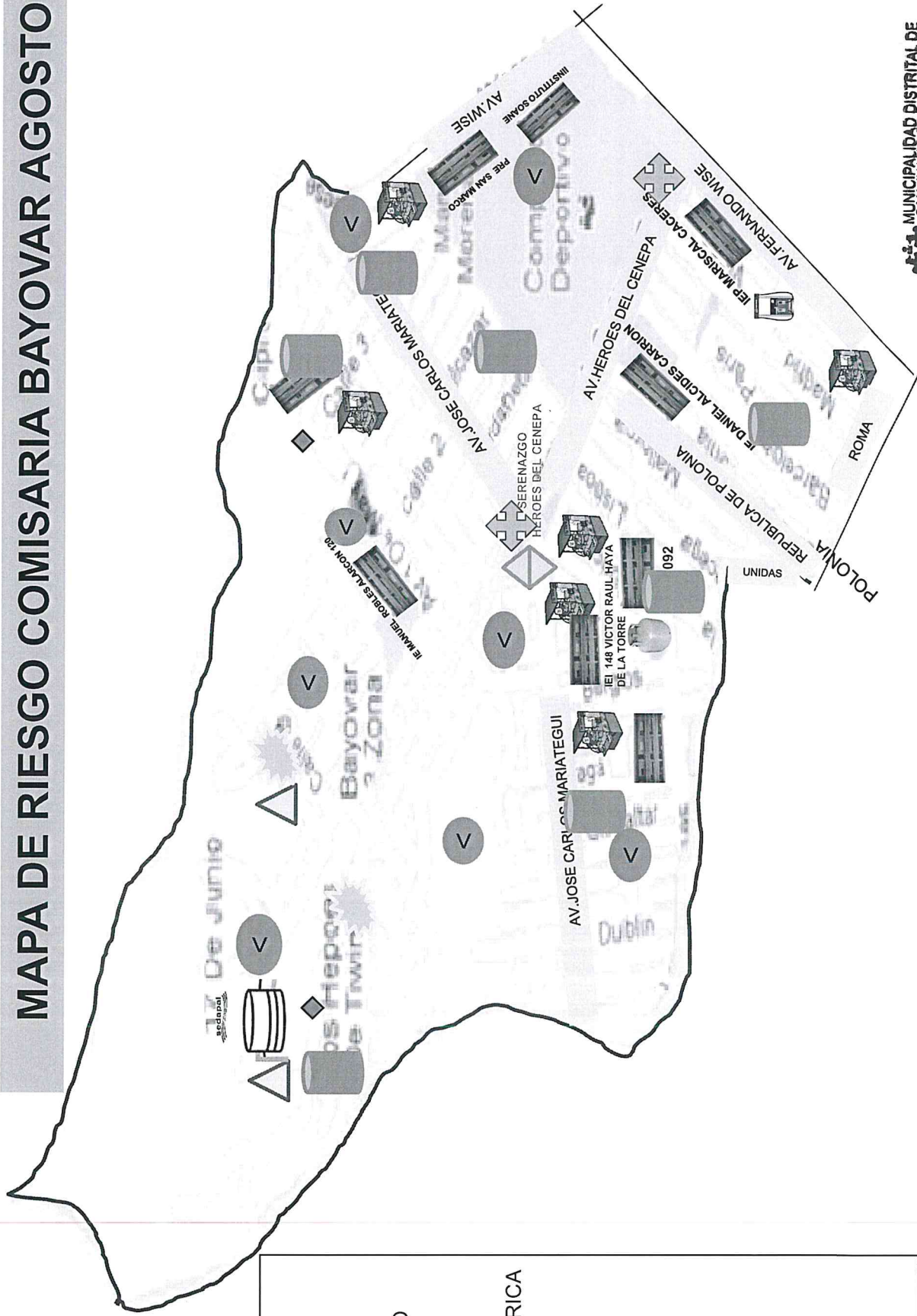
MAPA DE RIESGO COMISARIA CANTO REY AGOSTO



MUNICIPALIDAD DISTRITAL DE SAN JUAN DE LURIGANCHO
H. ROSSINI ORTIZ DE LA CRUZ
 Supervisor de Central de Emergencia



MAPA DE RIESGO COMISARIA BAYOVAR AGOSTO



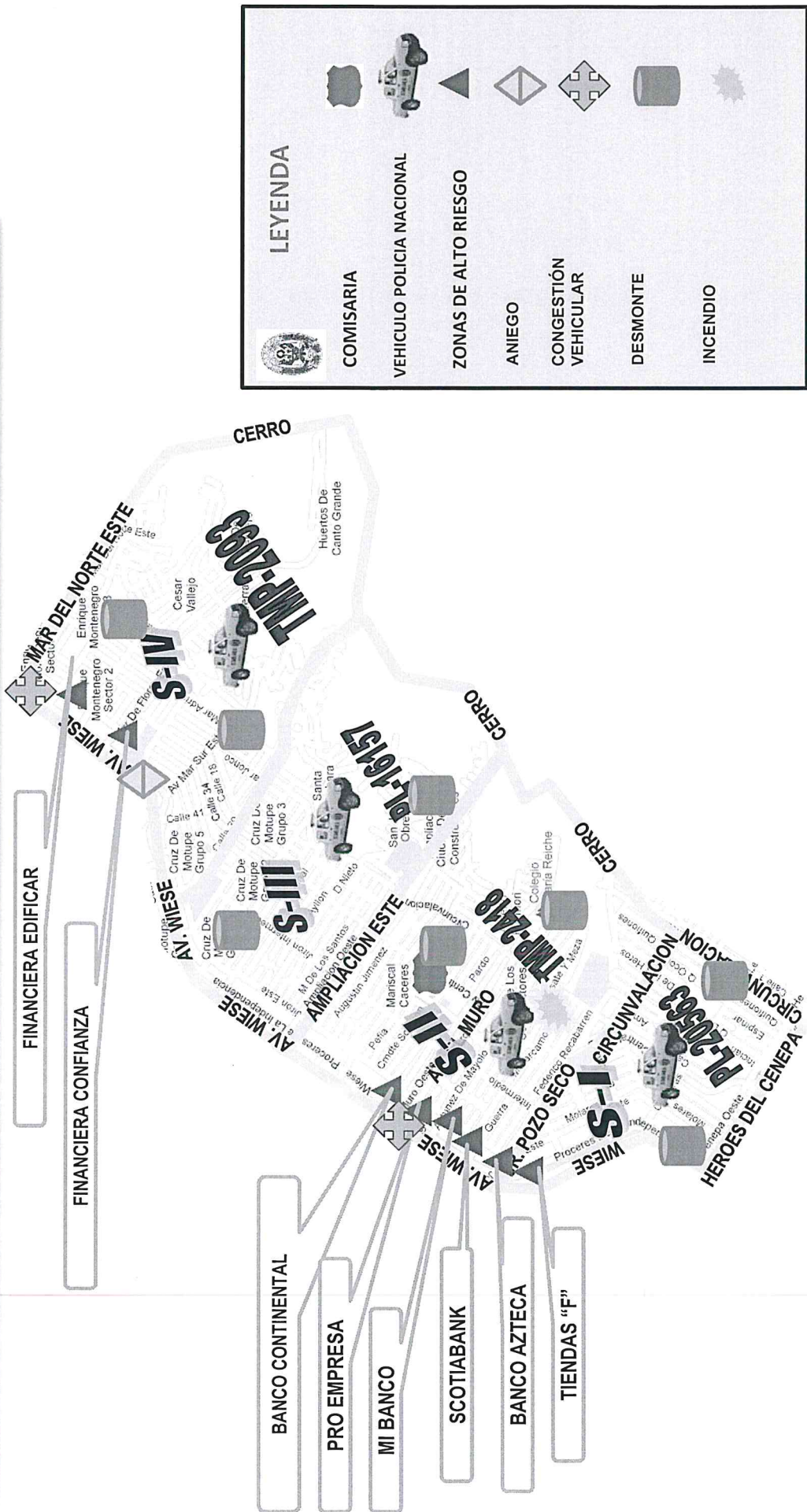
LEYENDA

- ZONAS DE HUAYCOS
- ZONA DE TERREMOTO
- EMBAZADORAS
- DEPOSITO DE GAS
- SUB ESTACION ELECTRICA
- MERCADOS
- FABRICAS
- GRIFOS
- II.EE
- RESERVORIO
- ANIEGO
- CONG. VEHICULAR
- DESMONTE
- INCENCIO

MUNICIPALIDAD DISTRITAL DE SAN JUAN DE LURIGANCHO
 H. ROSSINI ORTIZ DE LA CRUZ
 Supervisor de Central de Emergencia



MAPA DE RIESGO COMISARIA MARISCAL CACERES – AGOSTO

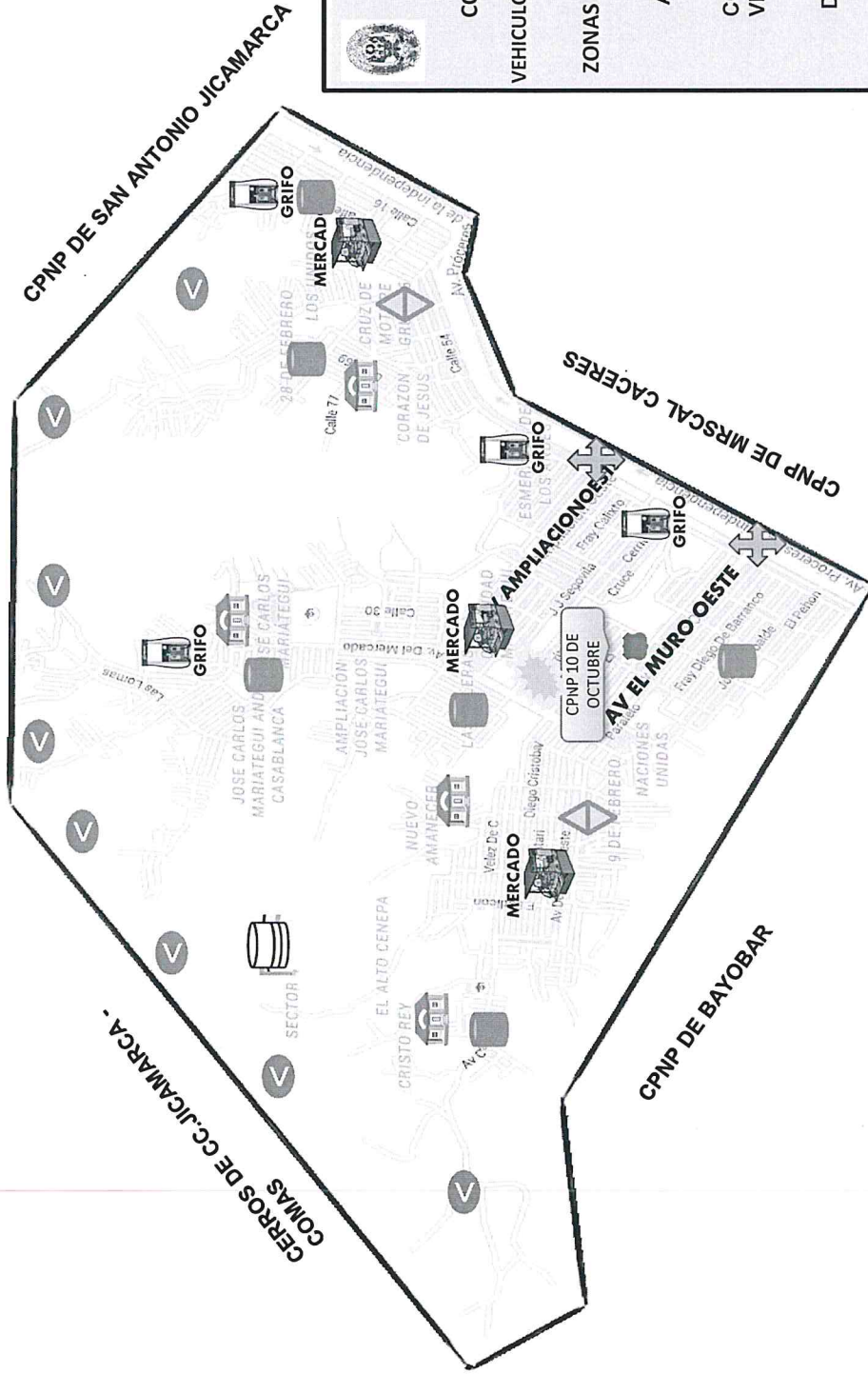


LEYENDA

- COMISARIA
- VEHICULO POLICIA NACIONAL
- ZONAS DE ALTO RIESGO
- ANIEGO
- CONGESTIÓN VEHICULAR
- DESMONTE
- INCENDIO



**MAPA RIESGO COMISARIA 10 DE OCTUBRE
AGOSTO**



LEYENDA

- COMISARIA
- VEHICULO POLICIA NACIONAL
- ZONAS DE ALTO RIESGO
- ANIEGO
- CONGESTIÓN VEHICULAR
- DESMONTE
- INCENDIO
















MUNICIPALIDAD DISTRITAL DE
SAN JUAN DE LURIGANCHO

[Signature]
H. ROSSINI ORTIZ DE LA CRUZ
Supervisor de Central de Emergencia

MAPA DE RIESGO COMISARIA DE ZARATE - SETIEMBRE

LEYENDA

-  ZONAS DE HUAYCO
-  ZONA DE DESLIZAMIENTOS
-  EMBAZADORAS/ DEPOSITOS GAS
-  SUB ESTACION ELECTRICA
-  MERCADOS
-  FABRICAS
-  GRIFOS
-  II.EE.
-  RESERVORIOS
-  ANIEGO
-  CONGESTIÓN VEHICULAR
-  DESMONTE
-  INCENDIO



MUNICIPALIDAD DISTRITAL DE
SAN JUAN DE LUZGANCHO

H. ROSSINI ORTIZ DE LA CRUZ
Supervisor de Central de Emergencia

MAPA DE RIESGO COMISARIA LA HUAYRONA - SEPTIEMBRE



POLICIA NACIONAL DEL PERU
 EXTENSION GEOGRAFICA: 27 KM2.
 POBLACION TOTAL: 204850
 CUADRANTE : 23
 DIVPOL ESTE-1
 DISTRITO DE SAN JUAN DE LURIGANCHO

LEYENDA

DC/SEGURIDAD PUBLICA	◆
MICROGORMEIALIZACION DE DROGAS	◆
TENENCIA ILEGAL ARMAS	◆
PELIGRO COMUN	◆
ANIEGOS	◆
CONGESTION VEHICULAR	+
DESMONTE	■
INCENDIO	☀

LEYENDA (FUERZAS)

06 PATRULLEROS PNP	
11 MOTOCICLETAS PNP	
04 AUTOMOVILES PNP	

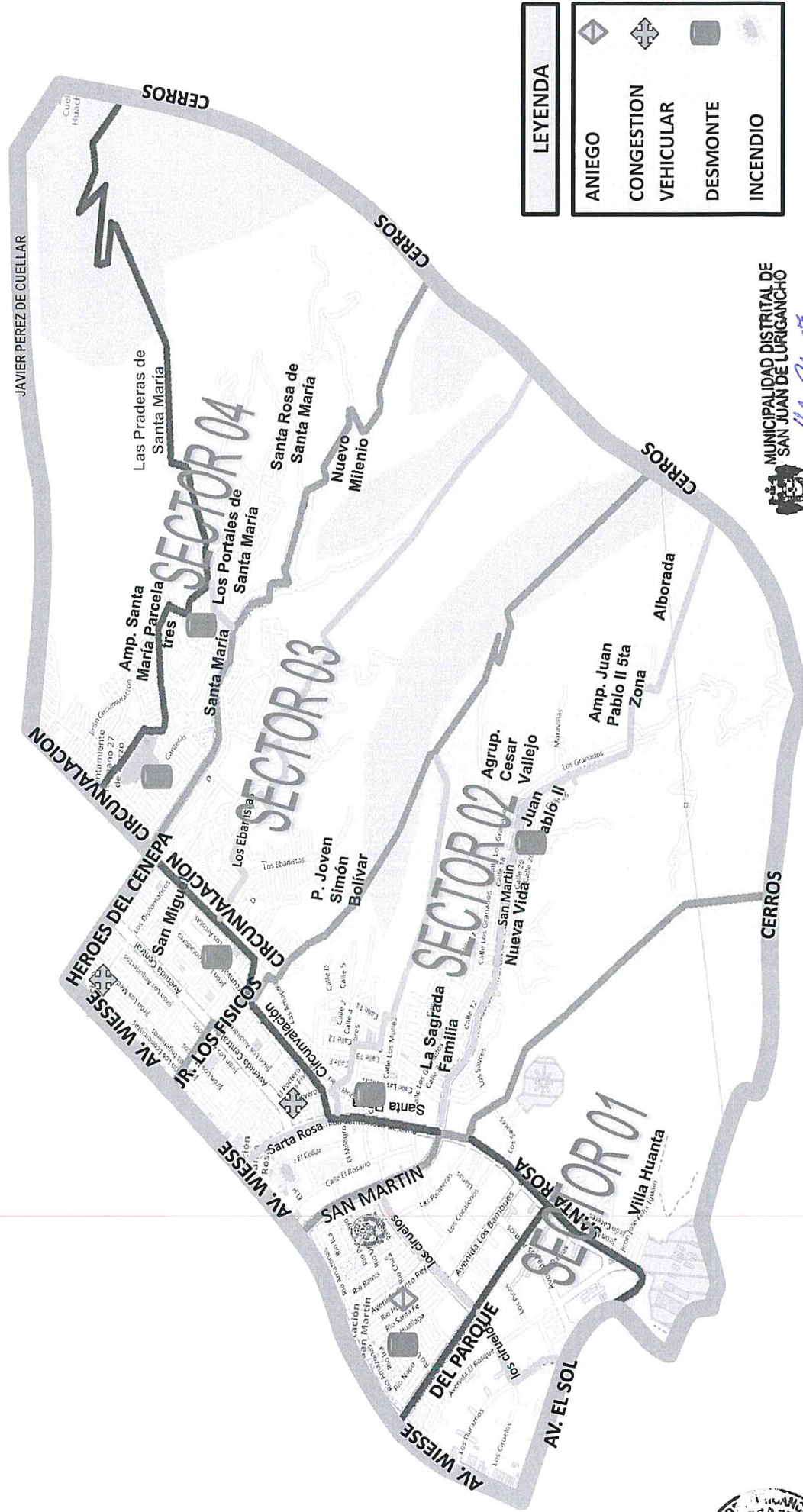
SECTORES	SUBJECTORES	CUADRANTES
05	12	23



Nº	PUNTO CRITICO	SECTOR
1	13 ENERO CDRA 20	IV
2	13 ENERO CDRA 21	III
3	13 ENERO/BASADRE	III
4	13 ENERO/JARDINES	IV-V
5	13 ENERO/MAQUINARIAS	V
6	13 ENERO/TUSILAGOS	V
7	AA.HH. 02 DE SETIEMBRE	III
8	CANTO GRANDE /CELEDONIAS	I
9	FLORES/VERDOLAGAS	II
10	JARDINES ESTE CDRA 10	V
11	JARDINES ESTE CDRA 5	IV-V
12	JARDINES OESTE CDRA 2-3	II
13	JARDINES/ZAFIROS	IV-V
14	LAS GEMAS CDRA 3	III
15	PDRO 17 PROCERES	II-III
16	PROCERES CDRA 19	II-IV
17	PROCERES/JARDINES	II-IV-V
18	PROCERES/LOS POSTES	II-III-IV
19	PROCERES/SAN HILARION	II-IV
20	SANTA ROSA/BASADRE	III
21	SANTA ROSA/CALLE 5	III
22	SANTA ROSA/JARDINES	IV-V
23	URB. LA BASILIA	V



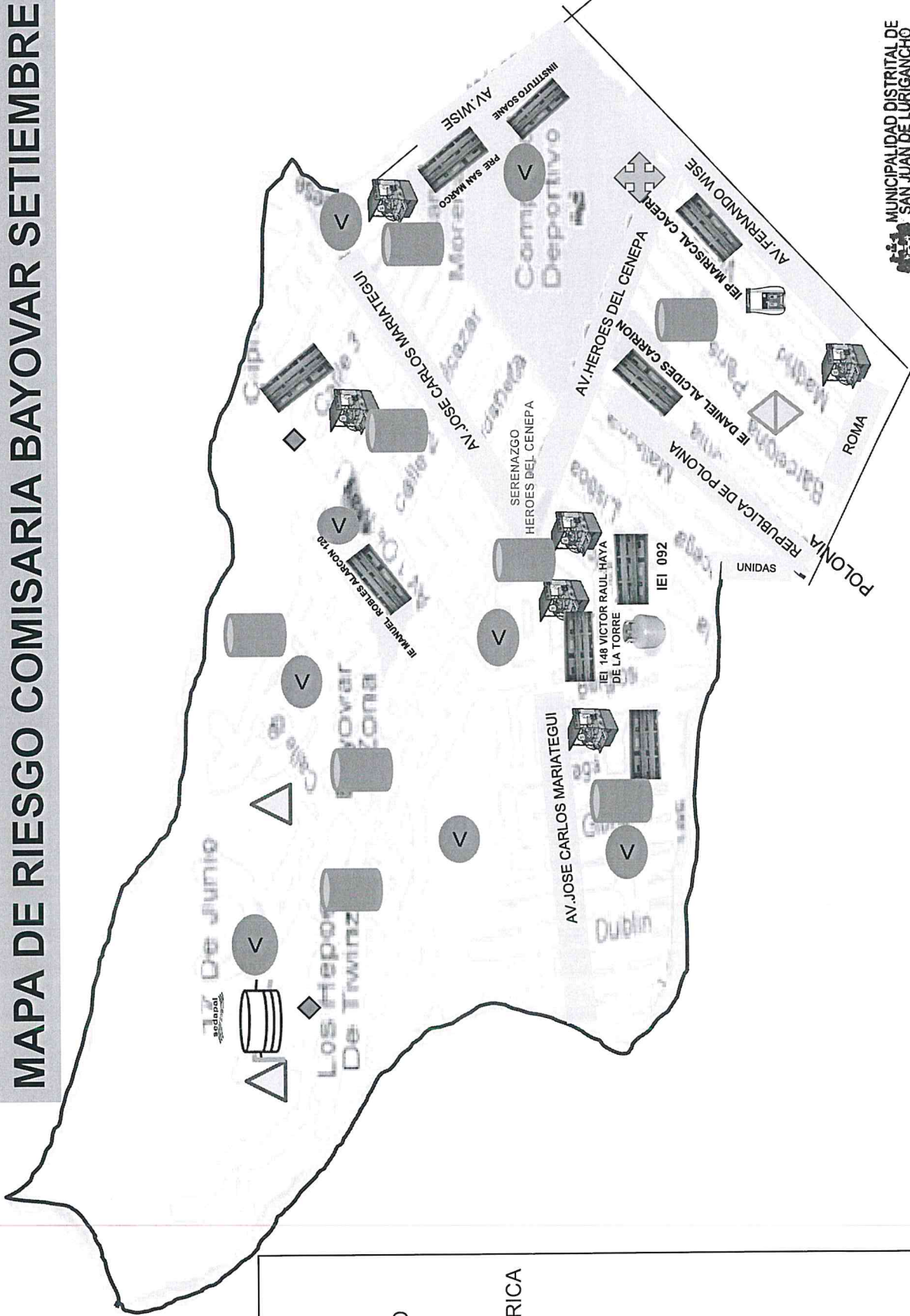
MAPA DE RIESGO COMISARIA CANTO REY SEPTIEMBRE



MUNICIPALIDAD DISTRITAL DE
SAN JUAN DE LURIGANCHO

H. ROSSINI ORTIZ DE LA CRUZ
Supervisor de Central de Emergencia

MAPA DE RIESGO COMISARIA BAYOVAR SETIEMBRE



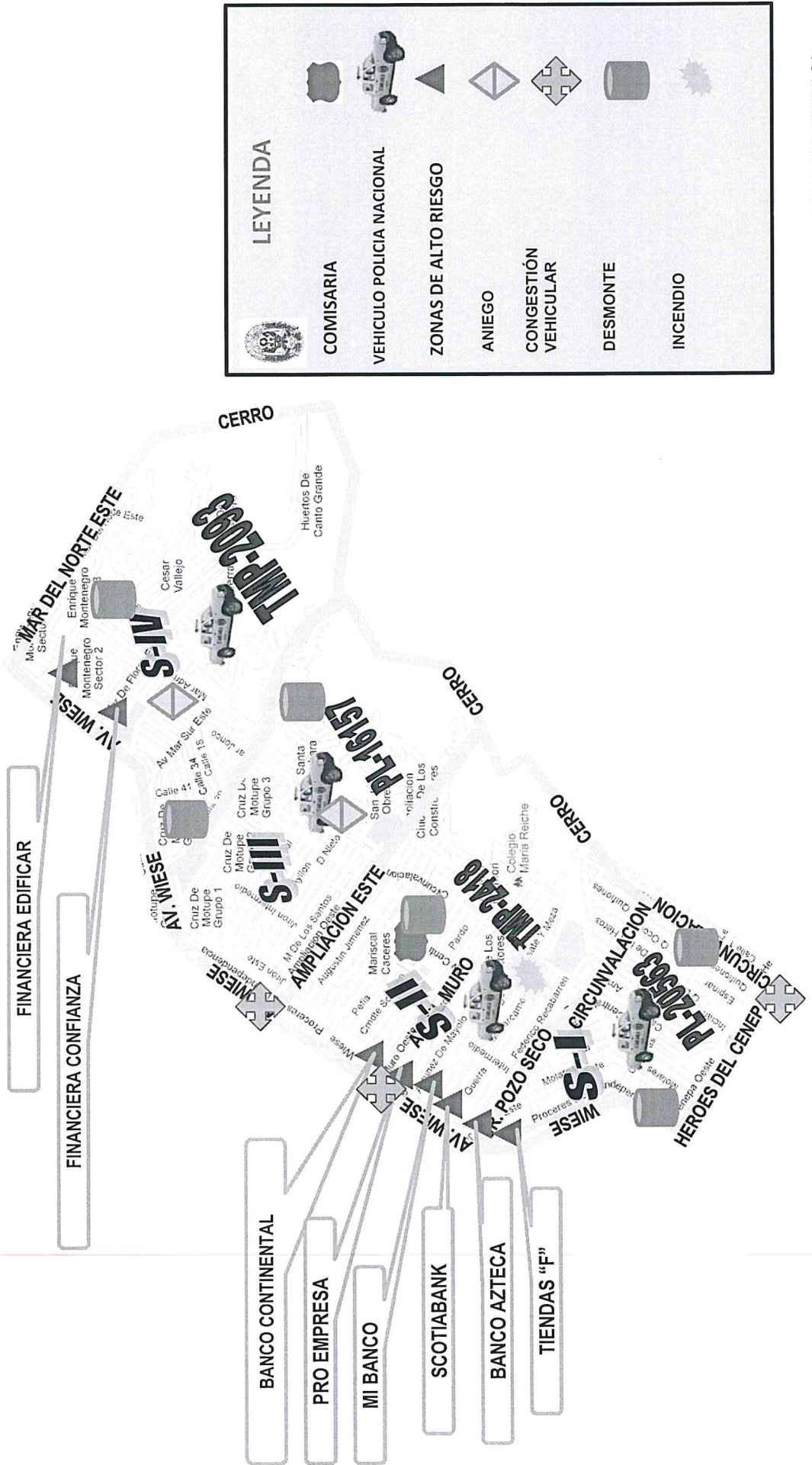
LEYENDA

	ZONAS DE HUAYCOS
	ZONA DE TERREMOTO
	EMBAZADORAS
	DEPOSITO DE GAS
	SUB ESTACION ELECTRICA
	MERCADOS
	FABRICAS
	GRIFOS
	II.EE
	RESERVORIO
	ANIEGO
	CONG. VEHICULAR
	DESMONTE
	INCENCO

MUNICIPALIDAD DISTRITAL DE SAN JUAN DE LURIGANCHO
H. ROSSINI ORTIZ DE LA CRUZ
 Supervisor de Central de Emergencia



MAPA DE RIESGO COMISARIA MARISCAL CACERES – SETIEMBRE

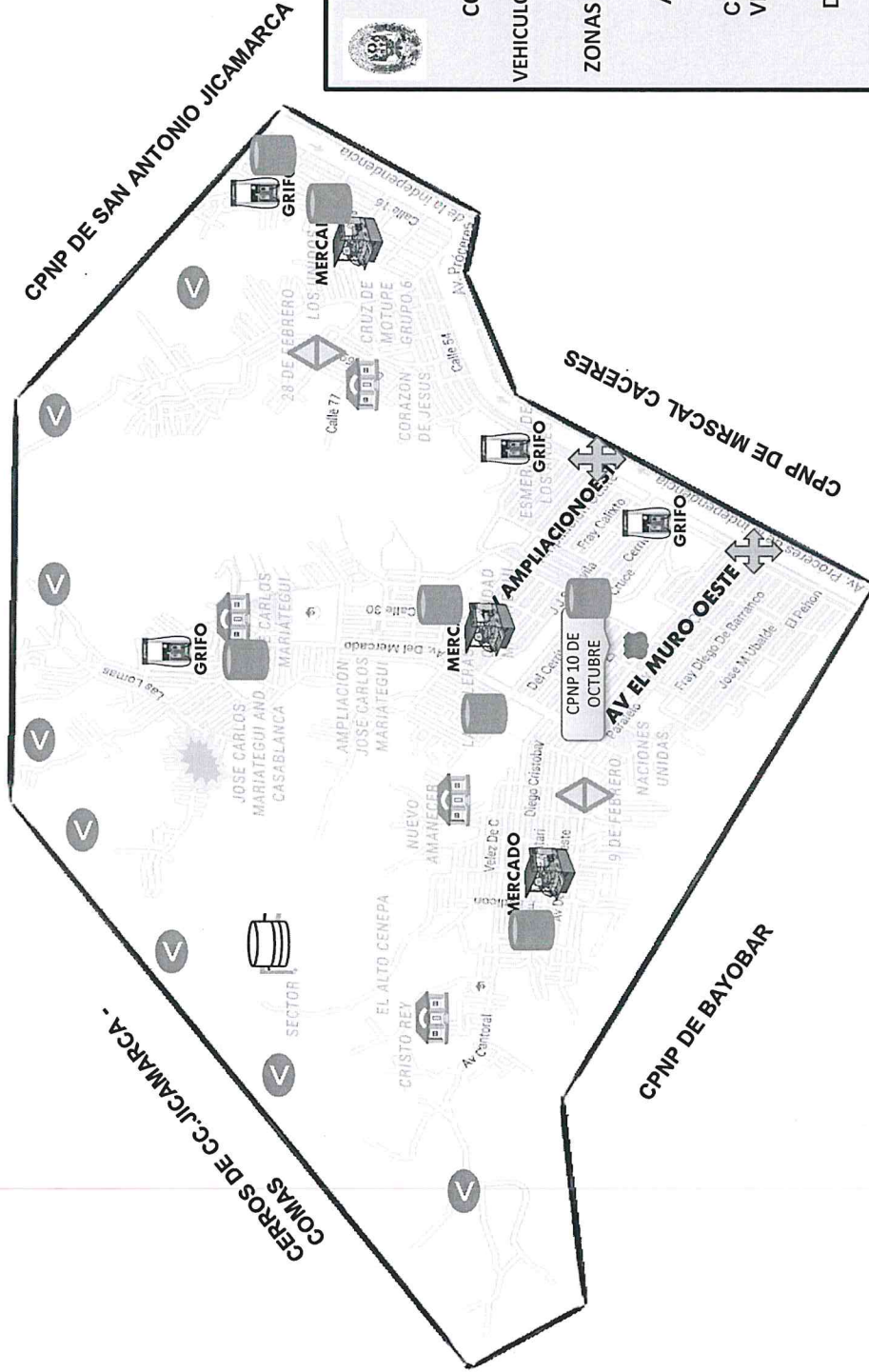


MUNICIPALIDAD DISTRITAL DE SAN JUAN DE LURIGANCHO








H. ROSSINI ORTIZ DE LA CRUZ
Supervisor de Central de Emergencia



**MAPA RIESGO COMISARIA 10 DE OCTUBRE
SETIEMBRE**



LEYENDA

-  COMISARIA
-  VEHICULO POLICIA NACIONAL
-  ZONAS DE ALTO RIESGO
-  ANIEGO
-  CONGESTIÓN VEHICULAR
-  DESMONTE
-  INCENDIO



MUNICIPALIDAD DISTRITAL DE
SAN JUAN DE LURIGANCHO

H. ROSSINI ORTIZ DE LA CRUZ
Supervisor de Central de Emergencia

